

**INFORME DE MONITOREO DE MEDIOS\***

Fecha: 06/08/2024

Semananº 31

Coordinación de Vigilancia Epidemiológica

\*Vigilancia basada en eventos de interés epidemiológico mediante el monitoreo de medios abiertos de comunicación locales y nacionales.

**Reporte de eventos:**

Amenaza	Tema	Medio	Fecha	Resumen	Liga	Prioridad	Verificación
Drogas/Violencia	Narcomenudeo en Cuernavaca	El Sol de Cuernavaca	06 agosto 2024	La Secretaría de Protección y Auxilio Ciudadano de Cuernavaca (Seprac) detectó problemas de narcomenudeo en al menos cuatro colonias de la capital, e incluso en el mercado "Adolfo López Mateos". Estas colonias son:	<a href="https://www.elsoldecuernavaca.com.mx/policia/narcomenudeo-se-instalan-en-el-centro-de-cuernavaca-12350701.html">https://www.elsoldecuernavaca.com.mx/policia/narcomenudeo-se-instalan-en-el-centro-de-cuernavaca-12350701.html</a>	Bajo	Ratificado
Biológico	Tomas clandestinas de agua potable	Diario de Morelos	06 agosto 2024	En respuesta a una denuncia ciudadana que alertaba sobre la posible existencia de cinco tomas clandestinas, el Sistema de Agua Potable y Alcantarillado del Municipio de Cuernavaca (SAPAC) llevó a cabo una inspección en la calle Flores del Paraíso, Colonia Milpillal. Durante esta supervisión, se detectaron dos derivaciones ilegales de una toma de agua.	<a href="https://www.elsoldecuernavaca.com.mx/loca/hay-tomas-de-agua-clandestinas-en-cuernavaca-esto-dice-sapac-12349357.html">https://www.elsoldecuernavaca.com.mx/loca/hay-tomas-de-agua-clandestinas-en-cuernavaca-esto-dice-sapac-12349357.html</a>	Bajo	Ratificado
Biológico	Colonias sin agua potable, cortes programados	Diario de Morelos	06 agosto 2024	Los cortes de agua potable programados esta semana tuvieron ajustes. El Sistema de Agua Potable y Alcantarillado de Cuernavaca (SAPAC) dio a conocer las nuevas fechas:	<a href="https://www.elsoldecuernavaca.com.mx/loca/cuernavaca-sin-agua-en-que-colonias-no-habra-agua-en-cuernavaca-12348764.html">https://www.elsoldecuernavaca.com.mx/loca/cuernavaca-sin-agua-en-que-colonias-no-habra-agua-en-cuernavaca-12348764.html</a>	Bajo	Ratificado
Biológico	Unidades de salud que brindan atención sanitaria	Diario de Morelos	06 agosto 2024	En Morelos ya hay 74 centros de salud que están abiertos de lunes a viernes para atender a la población, como parte del nuevo esquema de salud a través del IMSS-Bienestar, informó Zoé Robledo, director general del Instituto Mexicano del Seguro Social.	<a href="https://www.diariode-morelos.com/noticias/suman-74-centros-de-salud-abiertos-en-todo-morelos">https://www.diariode-morelos.com/noticias/suman-74-centros-de-salud-abiertos-en-todo-morelos</a>	Bajo	Ratificado
Biológico	Lupus en Morelos	Diario de Morelos	05 agosto 2024	Se dice que las enfermedades no distinguen por nivel socioeconómico, ni por color de piel, ni por nacionalidad y mucho menos por género, sin embargo, si hay enfermedades que pueden atacar más a las mujeres que a los hombres... como ejemplo de esto, podemos mencionar el Lupus y en las siguientes líneas te explico el por qué.	<a href="https://www.diariode-morelos.com/noticias/lupus-una-enfermedad-que-ataca-mas-las-mujeres-0">https://www.diariode-morelos.com/noticias/lupus-una-enfermedad-que-ataca-mas-las-mujeres-0</a>	Bajo	Ratificado
Lluvias	Posibilidad de lluvias para Morelos	Diario de Morelos	05 agosto 2024	La Comisión Estatal del Agua (Ceagua) emitió la perspectiva meteorológica referente al periodo del cinco al ocho de agosto, en el que se prevé cielo medio nublado a nublado a partir de la tarde, con potencial para lluvias vespertinas a nocturnas; el ambiente durante el día será cálido a templado en general.	<a href="https://www.launion.com.mx/morelos/avances/noticias/254632-continua-posibilidad-de-precipitaciones-para-morelos.html">https://www.launion.com.mx/morelos/avances/noticias/254632-continua-posibilidad-de-precipitaciones-para-morelos.html</a>	Bajo	Ratificado
Biológico	Casos y defunciones acumulados de dengue en Morelos	Diario de Morelos	05 agosto 2024	"Hay un serotipo nuevo, el serotipo 3, al que los niños están más expuestos porque no tienen inmunidad, y probablemente el serotipo 4 que viene en camino", apuntó Barón Olivares.	<a href="https://www.launion.com.mx/morelos/avances/noticias/254631-se-han-registrado-13-defunciones-por-dengue-en-morelos-confirma-ssm.html">https://www.launion.com.mx/morelos/avances/noticias/254631-se-han-registrado-13-defunciones-por-dengue-en-morelos-confirma-ssm.html</a>	Bajo	Ratificado
Derrumbe	Se venden predios de Los Pilares, pese a riesgo	Diario de Morelos	05 agosto 2024	A pesar de que Los Pilares está considerada como zona de riesgo por el desprendimiento del talud del panteón de la Paz, hecho que en septiembre del 2022 dejó a dos mujeres sin vida, algunos vecinos pusieron a la venta sus predios en mil pesos el metro cuadrado y sí hubo compradores.	<a href="https://www.launion.com.mx/morelos/avances/noticias/254627-pese-a-ser-zona-de-riesgo-predios-puestos-a-la-venta-en-los-pilares-fueron-adquiridos-ayudante-municipal.html">https://www.launion.com.mx/morelos/avances/noticias/254627-pese-a-ser-zona-de-riesgo-predios-puestos-a-la-venta-en-los-pilares-fueron-adquiridos-ayudante-municipal.html</a>	Bajo	Ratificado



<http://ssm.gob.mx>



Servicios de Salud Morelos



@MorelosSalud

Callejón Borda N°3 Col. Centro C.P. 62000  
Teléfono (777) 312 62 31 / 314 33 36 ext. 222

**Calle Gómez Azcárate No. 205, Col. Lomas de la Selva  
C.P. 62270, Cuernavaca, Morelos. Tel.: 777 102 25 56**

Amenaza	Tema	Medio	Fecha	Resumen	Liga	Prioridad	Verificación
Biológico	Aumento del 40% de cáncer de próstata	La Jornada	06 agosto 2024	El cáncer de próstata es uno de los más comunes en hombres a nivel mundial. También es la principal causa de muerte masculina relacionada con cáncer en México y otros países. Da acuerdo con el Instituto de Seguridad y Servicios Sociales de los Trabajadores del Estado (ISSSTE), en México cada año fallecen aproximadamente siete mil hombres debido a esta enfermedad, principalmente por la falta de atención oportuna: la detección temprana es crucial, ya que permite que el cáncer sea curable en el 85% de los casos detectados a tiempo	<a href="https://www.lajornadamorelos.mx/salud/estimam-aumento-de-40-en-enfermedades-cronicas-como-el-cancer-de-prostata/">https://www.lajornadamorelos.mx/salud/estimam-aumento-de-40-en-enfermedades-cronicas-como-el-cancer-de-prostata/</a>	Bajo	Ratificado
Biológico	Ley de Lactancia Materna	La Jornada	06 agosto 2024	Con la publicación en el periódico oficial Tierra y Libertad de la Ley de Protección, Apoyo y Promoción de la Lactancia Materna para el Estado de Morelos, la Secretaría de Salud deberá expedir, antes de 120 días, los lineamientos para aplicarla, que incluyen el funcionamiento de salas de lactancia, bancos de leche y sistemas para la donación de leche materna.	<a href="https://www.lajornadamorelos.mx/sociedad/pese-a-objecciones-del-ejecutivo-ya-hay-ley-de-lactancia-materna/">https://www.lajornadamorelos.mx/sociedad/pese-a-objecciones-del-ejecutivo-ya-hay-ley-de-lactancia-materna/</a>	Bajo	Ratificado
Biológico	Polio virus en Gaza	OMS	06 agosto 2024	La semana pasada, se detectaron poliovirus en muestras de aguas residuales en Gaza, una situación alarmante pero poco sorprendente, dado el desmantelamiento de los sistemas de salud del territorio tras nueve implacables meses de guerra. En Gaza han muerto más de 38 000 personas, 89 000 han resultado heridas y siguen desaparecidas más de 10 000. La mayoría de los hospitales ya no funcionan. Las enfermedades diarreicas, las infecciones respiratorias y la hepatitis A, entre otras enfermedades, ya campan a sus anchas en Gaza. Casi todas las personas en ese territorio se enfrentan a la inseguridad alimentaria aguda y a una catastrófica falta de alimentos y la malnutrición se ceba con miles de niños, con lo que son aún más vulnerables a la enfermedad.	<a href="https://www.who.int/es/news-room/commentaries/detail/children-in-gaza-are-now-at-risk-of-polio-as-well-as-bombs---we-need-a-ceasefire-now">https://www.who.int/es/news-room/commentaries/detail/children-in-gaza-are-now-at-risk-of-polio-as-well-as-bombs---we-need-a-ceasefire-now</a>	Bajo	Ratificado
Biológico	Casos de Oropouche en las Américas	Infobae	06 agosto 2024	En lo que va de 2024, Colombia, junto con Bolivia, Brasil, Cuba y Perú, confirmaron casos de Oropouche, una enfermedad viral transmitida por insectos. Esta situación se torna especialmente crítica en Brasil, que reportó 7.824 de los 8.078 casos registrados en la región. De hecho, todas las muertes relacionadas con esta enfermedad —tres en total, incluido una muerte fetal— se produjeron en el país conocido como 'el gigante sudamericano', específicamente en Pernambuco.	<a href="https://www.infobae.com/colombia/2024/08/05/alerta-sanitaria-colombia-confirma-casos-de-oropouche-similar-al-dengue-en-amazonas-y-meta/">https://www.infobae.com/colombia/2024/08/05/alerta-sanitaria-colombia-confirma-casos-de-oropouche-similar-al-dengue-en-amazonas-y-meta/</a>	Bajo	Ratificado



<http://ssm.gob.mx>



Servicios de Salud Morelos



@MorelosSalud

Callejón Borda N°3 Col. Centro C.P. 62000  
Teléfono (777) 312 62 31 / 314 33 36 ext. 222

**Calle Gómez Azcárate No. 205, Col. Lomas de la Selva  
C.P. 62270, Cuernavaca, Morelos. Tel.: 777 102 25 56**

## INFORME DE RIESGOS METEOROLÓGICOS

Fecha: 06/08/2024

Semananº31

Coordinación de Vigilancia Epidemiológica

**Fuente:** Servicio Meteorológico Nacional de México, CONAGUA. <https://proteccioncivil.morelos.gob.mx/>

### SE PREVEN LLUVIAS PUNTUALES MUY FUERTES EN SONORA, SINALOA, CHIHUAHUA, NAYARIT, JALISCO, MICHOACÁN Y GUERRERO

Para hoy, la **tormenta tropical Fabio** se localizará al sur-suroeste de las costas de Baja California Sur. Su circulación reforzará la probabilidad de lluvias puntuales muy fuertes en Nayarit y Jalisco y lluvias con intervalos de chubascos en Baja California Sur, acompañadas con descargas eléctricas, así como viento con rachas de 50 a 70 km/h y oleaje de 2 a 3 metros de altura en Baja California Sur, con posible formación de trombas marinas en costas de Jalisco, así como de 40 a 60 km/h con oleaje de 1 a 2 metros de altura en costas de Nayarit. El sistema continuará desplazándose hacia el noroeste, alejándose de costas mexicanas. Por otra parte, el **monzón mexicano**, en combinación con **inestabilidad en niveles altos de la atmósfera** generará lluvias puntuales muy fuertes con caída de granizo en Sonora, Sinaloa y Chihuahua; puntuales fuertes en Durango y lluvias con intervalos de chubascos en Baja California, todas acompañadas con descargas eléctricas, además de rachas fuertes de viento. A su vez, un **canal de baja presión** sobre el sureste del país y el **ingreso de humedad** del mar Caribe, ocasionarán lluvias puntuales fuertes con descargas eléctricas en Chiapas; y lluvias con intervalos de chubascos y posibles descargas eléctricas en Campeche, Yucatán y Quintana Roo. Por otra parte, el ingreso de **aire húmedo** del océano Pacífico propiciará lluvias puntuales muy fuertes en Guerrero y Michoacán; y puntuales fuertes en Oaxaca y Colima, todas acompañadas con descargas eléctricas, así como viento con rachas de 50 a 70 km/h en el istmo y golfo de Tehuantepec; y rachas de 40 a 60 km/h en Guerrero con oleaje de 1 a 2 metros de altura en costas de Colima y Michoacán. Otro **canal de baja presión** que se extenderá a lo largo de la Sierra Madre Occidental hasta el occidente y centro del territorio nacional, producirá lluvias puntuales fuertes en el Estado de México, Ciudad de México y Morelos, y lluvias con intervalos de chubascos en Zacatecas y Guanajuato, las cuales se acompañarán con descargas eléctricas y posible caída de granizo; además de lluvias aisladas en zonas de Aguascalientes. La entrada de **aire húmedo** del golfo de México, originará lluvias puntuales fuertes en Veracruz y Puebla; e intervalos de chubascos en Tlaxcala, Hidalgo, Querétaro, con descargas eléctricas y posible caída de granizo; y lluvias aisladas en San Luis Potosí, acompañadas con rachas fuertes de viento y posibles tolvaneas en zonas de Tamaulipas, Nuevo León y Coahuila. Asimismo, se mantendrá el ambiente cálido a caluroso por la tarde sobre la mayor parte de la república mexicana y con temperaturas máximas muy calurosas, superiores a 40 °C en zonas de Baja California y Sonora.

Para información del huracán Carlotta en el océano Pacífico, consulta el aviso del Servicio Meteorológico Nacional en:

<https://smn.conagua.gob.mx/es/pronosticos/aviso/aviso-de-ciclon-tropical-en-el-oceano-pacifico>

#### Intervalos de chubascos con lluvias puntuales fuertes (25 a 50 mm):

Ciudad de México, Estado de México, **Morelos**, Puebla.

#### Temperaturas máximas 30-35 °C:

**Morelos**, Puebla (suroeste) y Veracruz.

#### Pronóstico en región Mesa Central:

Por la mañana, cielo medio nublado con ambiente fresco, y frío en zonas altas de Hidalgo, Puebla y Tlaxcala. Bancos de niebla al amanecer en zonas serranas. Durante la tarde ambiente templado a cálido; y **caluroso en el sur de Morelos** y suroeste de Puebla. **Cielo nublado con lluvias puntuales fuertes en Morelos** y Puebla, así como lluvias con intervalos de chubascos en Guanajuato, Querétaro, Hidalgo, Tlaxcala, *las cuales podrían estar acompañadas con descargas eléctricas, rachas fuertes de viento y posible caída de granizo; así como reducir la visibilidad, ocasionar encharcamientos, inundaciones y deslaves, e incrementar los niveles de ríos y arroyos.* Viento de dirección variable de 10 a 25 km/h en la región, con rachas de 40 a 60 km/h en Guanajuato, Querétaro e Hidalgo.



### Recomendaciones de Protección Civil

#### TEMPERATURAS ALTAS:

- Extremar precaución ante temperaturas altas, dar especial atención a **personas enfermas y de la tercera edad, niños e indigentes.**
- Mantenerse fresco e hidratado, tomar **abundantes líquidos.**
- No exponerse por **tiempos prolongados a los rayos solares** para evitar insolación y golpes de calor.
- Utilizar **ropa y calzado ligero para esta temporada**, de preferencia en colores claros, para evitar que aumente la temperatura corporal e incluso se presente un "golpe de calor".
- **Mantener informada a la población.**

### Nivel de riesgo alto

**Existe riesgo meteorológico para la población en general, en especial población de alta vulnerabilidad, pudiendo generar deshidratación, golpes de calor, insolación o quemaduras por efectos de radiación solar.**



<http://ssm.gob.mx>



Servicios de Salud Morelos



@MorelosSalud

Callejón Borda N°3 Col. Centro C.P. 62000  
Teléfono (777) 312 62 31 / 314 33 36 ext. 222

**Calle Gómez Azcárate No. 205, Col. Lomas de la Selva  
C.P. 62270, Cuernavaca, Morelos. Tel.: 777 102 25 56**

## INFORME DE MONITOREO VOLCÁNICO Y SISMOLÓGICO


Fecha: 06/08/2024

Semana N°31

Coordinación de Vigilancia Epidemiológica

**Fuente:** Servicio Sismológico Nacional, UNAM. / Centro nacional de Prevención de Desastres (CENAPRED)-SEGOB, SENEAM-SCT y NOAA.

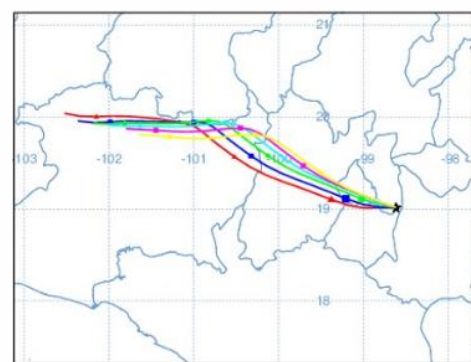
En las últimas 24 horas, mediante los sistemas de monitoreo del volcán Popocatepetl, se detectaron 46 exhalaciones de baja intensidad, acompañadas de vapor de agua y otros gases volcánicos. Adicionalmente, se registraron 24 minutos de tremor armónico de baja amplitud. Al momento de este reporte se observa una emisión constante de vapor de agua y otros gases volcánicos en dirección oeste noroeste (ONO).


NIVEL DE ALERTA		AMARILLO-FASE 2	RECOMENDACIONES PARA LA FASE AMARILLO FASE 2
		<p><b>El volcán presenta incremento en su actividad, con explosiones esporádicas:</b></p> <ul style="list-style-type: none"> <li>Pluma continúa de vapor de agua y gas.</li> <li>Caída de ceniza leves a moderadas en poblaciones cercanas.</li> <li>Lanzamiento de fragmentos incandescentes y posibilidad de flujos piroclásticos de corto alcance asociado a las explosiones.</li> <li>Crecimiento y destrucción de domos de lava.</li> <li>Flujos de lodo o escombros de corto alcance.</li> </ul>	<ol style="list-style-type: none"> <li>Continuar con el radio de seguridad de 12 km, por lo que la permanencia en esa área no está permitida.</li> <li>Controlar el tránsito entre Santiago Xalitlintla y San Pedro Nexapa, vía Paso de Cortés.</li> <li>A las autoridades de Protección Civil, mantener sus procedimientos preventivos, de acuerdo con sus planes operativos.</li> <li>A la población se le recomienda elevar la atención a los avisos de las autoridades de su localidad y se exhorta a no acercarse al volcán, y mucho menos al cráter.</li> <li>Mantenerse fuera de cañadas ante posibles flujos de lodo, principalmente en temporada de lluvias.</li> </ol>

### PRONOSTICO DE CAIDA DE CENIZA

En caso de una exhalación de ceniza volcánica, el pronóstico de trayectoria hacia el oeste-noroeste (simulando exhalación cada hora en las próximas 6 horas), a su paso por la zona sureste, centro, oeste y noroeste del Estado de México; zona nor-noreste, norte y noroeste del estado de Morelos; zona sureste, sur, suroeste, centro-sur y oeste de la Ciudad de México y zona noreste del estado de Michoacán; para las primeras 12 horas de pronóstico (de las 14:00 a las 02:00 hora local). Posteriormente, para las últimas 12 horas de pronóstico (de las 02:00 a las 14:00 hora local del día siguiente), las trayectorias continuarían sobre la zona centro-noroeste y noroeste del Estado de México; zona noreste, norte y noroeste del estado de Michoacán y zona sureste y sur-sureste del estado de Guanajuato.

**SIN PRONOSTICO DE CAIDA DE CENIZA PARA EL ESTADO**



SISMOS	<p>Se registró sismo de magnitud de <b>3.9 grados</b> Richter, a las 16:33:20 hrs con localización del epicentro a 21 km al sur de Mapastepec, Chiapas.</p> <p><b>NO PERCIBIDO EN EL ESTADO DE MORELOS.</b></p>	
	REPORTE DE DAÑOS A LA POBLACION	
	PROTECCIÓN CIVIL	Sin reporte de daños a la población ni a la infraestructura en salud.



<http://ssm.gob.mx>



Servicios de Salud Morelos



@MorelosSalud

Callejón Borda N°3 Col. Centro C.P. 62000  
Teléfono (777) 312 62 31 / 314 33 36 ext. 222

**Calle Gómez Azcárate No. 205, Col. Lomas de la Selva  
C.P. 62270, Cuernavaca, Morelos. Tel.: 777 102 25 56**



**INFORME DE MONITOREO DE TEMPERATURAS Y CALIDAD DEL AIRE**

Fecha: 06/08/2024

Semana N°31

Coordinación de Vigilancia Epidemiológica

Fuente: Comisión Estatal de Agua (CEAGUA)

PRONOSTICO DE TEMPERATURAS POR MUNICIPIO						TEMPERATURAS MÁXIMAS Y MÍNIMAS, ULTIMAS 24 HRS	
Municipio	Min.	Max.	Municipio	Min.	Max.	Mínimas	Máximas
Amacuzac	18°	31°	Tepalcingo	20°	33°	Huitzilac 11° 21°	Tlaquitenango 22° 35°
Cuautla	17°	30°	Ayala	21°	31°	Tetela del Volcán 11° 22°	Jojutla 21° 34°
Jiutepec	18°	31°	Huitzilac	11°	21°	Totolapan 13° 24°	Axochiapan 21° 34°
Temixco	17°	33°	Tepoztlán	16°	29°	Ocuituco 13° 25°	Zacatepec 19° 30°
Tlaltizapan	20°	32°	Zacualpan	15°	26°		
Axochiapan	21°	34°	Tlalquitenango	22°	35°		
Cuernavaca	15°	29°	Puente de Ixtla	20°	35°		
Jojutla	21°	34°					



**CALIDAD DEL AIRE**

ÍNDICE AIRE Y SALUD	NIVEL DE RIESGO ASOCIADO	RECOMENDACIONES	
		GRUPOS SENSIBLES	PARA TODA LA POBLACIÓN
<p>Estación de Monitoreo Cuernavaca Centro, Morelos.</p> <p><b>68</b> <b>Moderado</b></p> <p>Updated on Tuesday 6:00 temperature: 19°C</p> <p>current past 2 days</p> <p>PM2.5 AQI 68 5 91</p> <p>PM10 AQI 8 4 22</p>	<p><b>Moderado</b></p> <p>Las personas sensibles pueden experimentar síntomas respiratorios (asmáticos), posible agravamiento de enfermedad pulmonar y cardiaca en personas con enfermedad cardiopulmonar y adultos mayores.</p>	<p>Considera reducir las actividades físicas vigorosas al aire libre.</p>	<p>Disfruta las actividades al aire libre.</p>



<http://ssm.gob.mx>



Servicios de Salud Morelos



@MorelosSalud

Callejón Borda N°3 Col. Centro C.P. 62000  
Teléfono (777) 312 62 31 / 314 33 36 ext. 222

Calle Gómez Azcárate No. 205, Col. Lomas de la Selva  
C.P. 62270, Cuernavaca, Morelos. Tel.: 777 102 25 56

## INFORME DE MONITOREO EPIDEMIOLÓGICO

Fecha: 06/08/2024

Semanan°31

Coordinación de Vigilancia Epidemiológica

**Fuente:** Jurisdicciones Sanitarias del estado de Morelos.

### JURISDICCION SANITARIA I:

- ☞ AL MOMENTO DE ESTE REPORTE Y COMO PARTE DEL SEGUIMIENTO A LOS CASOS DE IMPORTANCIA EPIDEMIOLOGICA **LA UIES ESTATAL NO HA RECIBIDO INFORME DE EVENTOS EXTRAORDINARIOS DE NOTIFICACION INMEDIATA** POR PARTE DE LA JURISDICCION SANITARIA DE:
- **TEMPERATURAS NATURALES EXTREMAS**

### JURISDICCION SANITARIA II:

- ☞ AL MOMENTO DE ESTE REPORTE Y COMO PARTE DEL SEGUIMIENTO A LOS CASOS DE IMPORTANCIA EPIDEMIOLOGICA **LA UIES ESTATAL NO HA RECIBIDO INFORME DE EVENTOS EXTRAORDINARIOS DE NOTIFICACION INMEDIATA** POR PARTE DE LA JURISDICCION SANITARIA DE:
- **TEMPERATURAS NATURALES EXTREMAS**

### JURISDICCION SANITARIA III:

○

## SISTEMA NOTINMED

### ○ Casos PFA.

- ☞ Folio: **NM00334732-0**
- ☞ Municipio: **Ocuituco**
- ☞ Lugar: **Huecahuesco**
- ☞ Población afectada: **2 femeninos en edades de 10 y 17 años de edad.**
- ☞ Defunciones: **0**
- ☞ Toma de muestra para laboratorio: **04/08/2024, pendiente resultado.**
- ☞ Unidad notificante: **Hospital del Niño Morelense.**



<http://ssm.gob.mx>



Servicios de Salud Morelos



@MorelosSalud

Callejón Borda N°3 Col. Centro C.P. 62000  
Teléfono (777) 312 62 31 / 314 33 36 ext. 222

**Calle Gómez Azcárate No. 205, Col. Lomas de la Selva  
C.P. 62270, Cuernavaca, Morelos. Tel.: 777 102 25 56**